

المملكة المغربية
ROYAUME DU MAROC
وزارة إعداد التراب الوطني والتنمية
والإسكان وسياسة المدينة
Ministère de l'Aménagement du Territoire National, de l'Urbanisme,
de l'Habitat et de la Politique de la Ville

جماعة فاس مكناس
أقاليم مولاي يعقوب
جماعة عين بوعلي
REGION DE FES - MEKNES
PROVINCE MOULAY YACOUB
COMMUNE AIN BOUALI









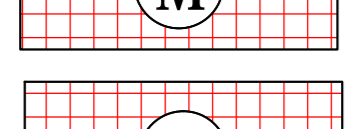
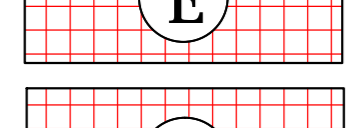
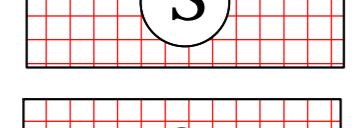
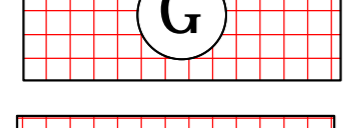
تصميم التهيئة لمركز عين بوعلي PLAN D'AMENAGEMENT DU CENTRE AIN BOUALI

Version Homologation
Octobre 2018

الوكالة الحضرية فاس
AGENCE URBAINE DE FES

Plan visé par le Directeur de l'Agence Urbaine de Fès Le :	Plan N° : 56/AUF	Date du C.T.L. : 27-09-2017 Date de l'E.P. : du 01-03-18 au 31-03-18
Plan approuvé par décret N° Publié au Bulletin Officiel de :	Planche unique	Date de la C.C. : 11-07-2018 Modifié le : Octobre 2018
N° :		Echelle : 1/2000

LEGENDE :

-  Limite du périmètre d'aménagement
-  Limite du secteur réglementaire
- E2** Secteur réglementaire (zone d'habitat R+2)
- D** Secteur réglementaire (zone villa)
- IN2** Secteur réglementaire (zone industrielle)
- ZV** Secteur réglementaire (Zone Vivrière)
-  Emprise de la voie
-  Espace vert
-  Sport
-  Chemin piétonnier
-  Place
-  Mosquée
-  Enseignement
-  Santé publique
-  Equipement privé d'intérêt général
-  Service Public

