

المملكة المغربية
ROYAUME DU MAROC
وزارة إعداد التراب الوطني والتنمية
وزارة الإسكان وسياسة المدينة
Ministère de l'Aménagement du Territoire National, de l'Urbanisme,
de l'Habitat et de la Politique de la Ville

جهة فاس مكناس
الجهة الإقليمية
التي هي تابعة لـ
REGION DE FES - MEKNES
PROVINCE MOULAY YACOUB
COMMUNE SEBAA ROUADI

تصميم التهيئة
لمركز عين الله

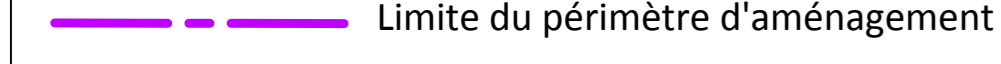
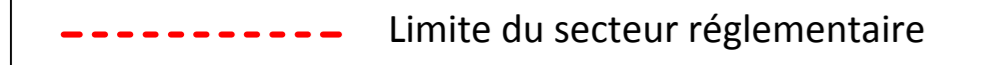
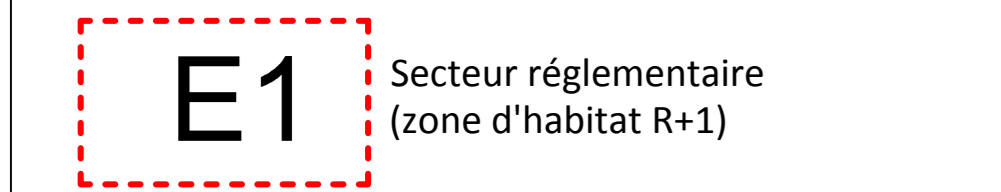
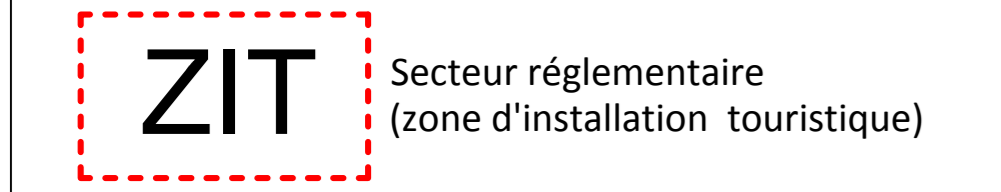
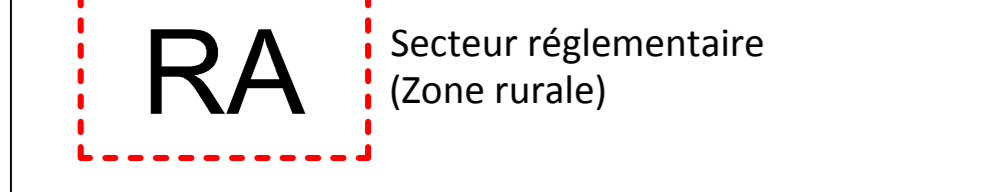

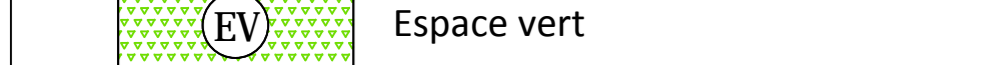








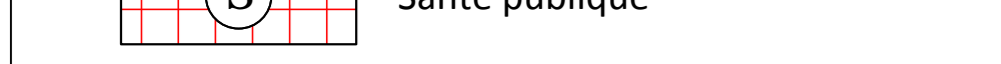

**PLAN D'AMENAGEMENT
DU CENTRE AIN ALLAH**

Version Homologation
Mars 2018

AGENCE URBAINE DE FES

Plan visé par le Directeur de l'Agence Urbaine de Fes	Plan N°: 51/AUP	Date de l'AP: 22/03/18	Date de l'AP: 04/04/18	Date de l'AP: 04/04/18	Date de l'AP: 04/04/18
Plan approuvé par décret N°	Planche unique	Modifié le: Août 2018	Modifié le: Août 2018	Modifié le: Août 2018	Modifié le: Août 2018
N°		Echelle: 1/2000			

LEGENDE :

-  Limite du périmètre d'aménagement
-  Limite du secteur réglementaire
-  **E1** Secteur réglementaire (zone d'habitat R+1)
-  **ZIT** Secteur réglementaire (zone d'installation touristique)
-  **RA** Secteur réglementaire (Zone rurale)
-  (12) Emprise de la voie
-  **EV** Espace vert
-  **RB** Zone de boisement
-  **PS** Parc de stationnement
-  **SP** Sport
-  **CP** Chemin piétonnier
-  **PL** Place
-  **M** Mosquée
-  **E** Enseignement
-  **S** Santé publique
-  **A** Administration
-  **P** Service Public

